










PARANÁ 0,98
 DIAMANTE 1,18
 SAN MARTÍN 0,90
 ROSARIO 0,93
 VILLA CONSTITUCIÓN 0,80
 SAN NICOLAS 0,91
 RAMALLO 0,64
 SAN PEDRO 0,76

SUBSECRETARÍA DE PUERTOS, VÍAS NAVEGABLES Y MARINA MERCANTE
DIRECCIÓN NACIONAL DE CONTROL DE PUERTOS Y VÍAS NAVEGABLES
RÍO DE LA PLATA - RÍO PARANÁ
RUTA DE ULTRAMAR

PROFUNDIDADES MÍNIMAS DÍA: 15 de julio de 2020

KM DESDE	KM HASTA	DENOMINACIÓN (Afectado a Régimen de Mareas)	KM CRÍTICO APROX.	ANCHO CANAL (m)	PROF. AL CERO (m)	OBSERVACIONES	FECHA ÚLTIMO RELEVAMIENTO
RÍO DE LA PLATA							
239,1	121,0	CANAL PUNTA INDIO	188,5	160	-10,50		03,21,22y29/03/2020
121,0	81,0	CANAL INTERMEDIO	82,9	100	-10,50		19/02/2020
81,0	57,0	PASO BANCO CHICO	58,4	100	-10,80		31/01/2020
57,0	37,0	RADA EXTERIOR	50,3	100	-11,40		28y29/01/2020
37,0	12,0	C. ACC. PTO. BUENOS AIRES	13,5	100	-10,70	 (E)	27y28/01/2020
12,0	42,0	CANAL ING. EMILIO MITRE	23,5	100	-10,60		08-11-12y13/05/2020
42,0	46,3	CANAL ING. EMILIO MITRE	42,2	100	-12,50		08-11-12y13/05/2020
46,3	49,8	CANAL ING. EMILIO MITRE	47,0	100	-10,80		08-11-12y13/05/2020
RÍO PARANÁ DE LAS PALMAS							
49,8	58,4	ISLA LUCHA	56,2	140	-11,40		26y27/02/2020
58,4	84,8	EV. ISLA LUCHA / TORDILLO	61,2	124	-12,00		14/02/2020
84,8	86,9	VUELTA DEL TORDILLO	86,1	166	-11,90		13/02/2020
86,9	88,6	EV. TORDILLO / HINOJO	88,0	190	-11,70		13/02/2020
88,6	90,4	VUELTA DEL HINOJO	88,7	222	-12,20		13/02/2020
90,4	92,2	EV. HINOJO / CAMPANA	91,6	183	-13,40		13/02/2020
92,2	99,0	VUELTA CAMPANA	94,3	165	-11,40		12y13/02/2020
99,0	99,7	EV. CAMPANA / VUELTA DEL ESTE	99,0	166	-12,18		12/02/2020
99,7	103,5	VUELTA DEL ESTE	100,4	258	-11,70		04/06/2020
103,5	112,4	EV. DEL ESTE / LOS BARBONES	107,4	121	-11,60		31/05/2020
112,4	121,3	VUELTA DE LOS BARBONES	119,7	116	-11,80		02/06/2020
121,3	125,0	EV. BARBONES / SAN ANTONIO	124,5	116	-12,30		30/05/2020
125,0	128,0	VUELTA SAN ANTONIO	126,5	237	-12,20		30/05/2020
128,0	128,9	EV. SAN ANTONIO / AB.LAS LIMAS	128,9	166	-14,10		10/02/2020
128,9	132,0	VUELTA ABAJO LAS LIMAS	129,7	166	-12,50		03/06/2020
132,0	133,7	VUELTA LAS LIMAS	132,8	214	-12,30		03/06/2020
133,7	134,5	EV. LAS LIMAS / DEL PELADO	133,8	200	-14,70		02/06/2020
134,5	137,1	VUELTA DEL PELADO	136,0	223	-12,00		02/06/2020
137,1	139,3	EV. DEL PELADO / LOS PATOS	138,8	140	-12,60		02/06/2020
139,3	146,4	VUELTA LOS PATOS	142,0	187	-12,00		03/06/2020
146,4	157,0	CANCHA LARGA	154,8	174	-11,50		01/06/2020
157,0	159,3	ZANJA MERCADAL	157,6	193	-12,10		29/05/2020
159,3	173,7	ANGOSTURA DE LA ISLETA	166,8	152	-12,00		28y29/05/2020
173,7	175,3	ANGOSTURA DE LA BASE	174,8	172	-11,80		27/05/2020
175,3	180,4	BIFURCACION	179,2	155	-11,80		26/05/2020
RÍO PARANÁ							
234,1	276,0	EP. BIFURCACION/AB.LOS RATONES	258,9	116	-11,60		19-21-22-23y25/03/2020

KM DESDE	KM HASTA	DENOMINACIÓN	KM CRÍTICO APROX.	ANCHO CANAL (m)	PROF. AL CERO (m)	ALT. HIDROM. (m)	PROF. EFECTIVA (m)	OBSERVACIONES	FECHA ÚLTIMO RELEVAMIENTO
276,0	286,6	EP. BIFURCACION / AB.LOS RATONES	276,0	116	-11,40	0,76	12,16		19/03/2020
286,6	290,3	ABAJOS RATONES	288,9	116	-10,00	0,73	10,73		28/05/2020
290,3	292,5	EP. AB.LOS RATONES / LOS RATONES	292,6	116	-10,70	0,72	11,42		18/03/2020
292,5	296,4	LOS RATONES	295,2	116	-10,10	0,71	10,81		16/03/2019
296,4	308,5	EP. LOS RATONES / ARRIBA OBLIGADO	308,3	116	-10,30	0,68	10,98		13y16/03/2020
308,5	313,0	ARRIBA OBLIGADO	309,7	116	-10,20	0,68	10,88		08/05/2020
313,0	315,0	EP. ARRIBA OBLIGADO/AB.LAS HERMANAS	314,9	116	-10,30	0,66	10,96		08/05/2020
315,0	317,0	ABAJOS LAS HERMANAS B.I.	315,7	116	-10,00	0,66	10,66		08/05/2020
317,0	319,9	EP. AB.LAS HERMANAS / LAS HERMANAS	319,3	116	-10,00	0,65	10,65		11/03/2020
319,9	325,3	LAS HERMANAS B.I.	320,4	116	-10,30	0,65	10,95		18/06/2020
325,3	330,2	EP. LAS HERMANAS B.I. / CORT. ISLA NUEVA	325,4	116	-12,20	0,64	12,84		09/03/2020
330,2	344,0	CORTADA ISLA NUEVA	337,9	116	-10,00	0,76	10,76		19/06/2020
344,0	351,3	EP.CORTADA ISLA NUEVA / YAGUARON	349,2	116	-10,40	0,87	11,27		04/03/2020
351,3	358,8	YAGUARON	357,5	116	-9,80	0,88	10,68		18/04/2020
358,8	380,9	EP. YAGUARON / PARAGUAYO	374,6	116	-10,90	0,82	11,72		28-02y02/03/2020
380,9	392,2	PARAGUAYO	389,0	116	-9,80	0,86	10,66		02/06/2020
392,2	398,4	EP. PARAGUAYO / AB. ALVEAR	398,4	116	-9,80	0,88	10,68		06/07/2020
398,4	400,4	ABAJOS ALVEAR	398,5	116	-9,70	0,88	10,58	 (A)	06/07/2020
400,4	403,4	EP. AB. ALVEAR/ALVEAR	402,3	116	-9,70	0,89	10,59		12/05/2020
403,4	408,7	ALVEAR	408,2	116	-9,70	0,91	10,61	 (D)	25/05/2020
408,7	412,7	EP. ALVEAR/C. MUELLES PTO. ROSARIO	410,4	116	-9,60	0,91	10,51		07/07/2020
412,7	418,5	C.MUELLES PUERTO ROSARIO	415,0	200	-9,60	0,93	10,53		16/05/2020
418,5	429,3	EP. C.DE LOS MUELLES / BORGHI	418,6	200	-9,70	0,93	10,63		17/02/2020
429,3	438,9	BORGHI	432,5	116	-9,80	0,91	10,71		25/05/2020
438,9	449,8	EP. BORGHI/BELLA VISTA	449,7	116	-9,70	0,91	10,61		11y12/02/2020
449,8	452,1	BELLA VISTA	451,7	116	-9,70	0,91	10,61		20/05/2020
452,1	460,0	EP. BELLA VISTA / AB. CORRENTOSO	453,4	116	-9,60	0,92	10,52		21/05/2020
460,0	472,3	EP. BELLA VISTA / AB. CORRENTOSO	472,3	116	-6,20	0,98	7,18		26/04/2020
472,3	475,3	ABAJOS CORRENTOSO	472,5	116	-5,70	0,98	6,68		24/04/2020
475,3	490,5	EP. AB. CORRENTOSO / PARANACITO	480,0	116	-6,50	1,01	7,51		24/04/2020
490,5	494,5	PARANACITO	494,0	116	-6,10	1,05	7,15		07/07/2020
494,5	503,0	EP. PARANACITO / TACUANI	494,9	116	-6,30	1,05	7,35		07/07/2020
503,0	521,6	TACUANI	520,9	116	-6,20	1,14	7,34		06/07/2020
521,6	531,6	ABAJOS DIAMANTE	526,8	116	-6,00	1,16	7,16		04/07/2020
531,6	542,2	LOS CHIVOS	537,1	116	-6,90	1,17	8,07		04/07/2020
542,2	553,2	RAIGONES	552,6	116	-6,10	1,12	7,22		03/07/2020
553,2	564,4	EP. RAIGONES/PARACAO	561,2	116	-6,80	1,10	7,90		03/07/2020
564,4	568,8	PARACAO	567,4	116	-8,10	1,08	9,18		03/07/2020
568,8	571,8	EP. PARACAO / ANIMAS	570,9	116	-8,90	1,07	9,97		03/07/2020
571,8	574,5	ANIMAS	573,5	116	-5,90	1,06	6,96		02/07/2020
574,5	578,9	EP. ANIMAS / TRAGADERO	576,8	116	-6,90	1,05	7,95		02/07/2020
578,9	584,0	TRAGADERO	581,5	116	-6,00	1,04	7,04		1y2/07/2020

 (A) DRAGA A. NUÑEZ CABEÇA DE VACA OPERANDO  (B) DRAGA MANZANILLO IIA LA ORDEN  (C) DRAGA CAP.NUÑEZ A LA ORDEN
 (D) DRAGA AMERICO VESPUCCI OPERANDO  (E) DRAGA GIOVANNI VENTURI OPERANDO  (F) DRAGA HENRI PITOT EN MANTENIMIENTO

NOTA: Se emite en página web www.argentina.gov.ar/puertos-vias-navegables-y-marina-mercante