









PARANÁ 0,52  
 DIAMANTE 0,82  
 SAN MARTÍN 0,70  
 ROSARIO 0,75  
 VILLA CONSTITUCIÓN 0,48  
 SAN NICOLAS 0,58  
 RAMALLO 0,26  
 SAN PEDRO 0,28

**SUBSECRETARÍA DE PUERTOS, VÍAS NAVEGABLES Y MARINA MERCANTE**  
**DIRECCIÓN NACIONAL DE CONTROL DE PUERTOS Y VÍAS NAVEGABLES**  
**RÍO DE LA PLATA - RÍO PARANÁ**  
**ruta de ULTRAMAR**

PROFUNDIDADES MÍNIMAS DÍA: 24 de agosto de 2020

KM DESDE	KM HASTA	DENOMINACIÓN (Afectado a Régimen de Mareas)	KM CRÍTICO APROX.	ANCHO CANAL (m)	PROF. AL CERO (m)	OBSERVACIONES	FECHA ÚLTIMO RELEVAMIENTO
<b>RIO DE LA PLATA</b>							
239,1	121,0	CANAL PUNTA INDI	188,5	160	-10,50	 (E)	03,21,22y29/03/2020
121,0	81,0	CANAL INTERMEDIO	82,9	100	-10,80		8y9/07/2020
81,0	57,0	PASO BANCO CHICO	76,6	100	-10,80		08y09/07/2020
57,0	37,0	RADA EXTERIOR	52,4	100	-11,50		08y09/07/2020
37,0	12,0	CANAL BROWN	13,4	100	-10,80		14y19/05/2020
12,0	42,0	CANAL ING. EMILIO MITRE	23,5	100	-10,60		08-11-12y13/05/2020
42,0	46,3	CANAL ING. EMILIO MITRE	42,2	100	-12,50		08-11-12y13/05/2020
46,3	49,8	CANAL ING. EMILIO MITRE	47,0	100	-10,80		08-11-12y13/05/2020
<b>RIO PARANÁ DE LAS PALMAS</b>							
49,8	58,4	ISLA LUCHA	56,2	140	-11,40		26y27/02/2020
58,4	84,8	EV. ISLA LUCHA / TORDILLO	61,2	124	-12,00		14/02/2020
84,8	86,9	VUELTA DEL TORDILLO	86,1	166	-11,90		13/02/2020
86,9	88,6	EV. TORDILLO / HINOJO	88,0	190	-11,70		13/02/2020
88,6	90,4	VUELTA DEL HINOJO	88,7	222	-12,20		13/02/2020
90,4	92,2	EV. HINOJO / CAMPANA	91,6	183	-13,40		13/02/2020
92,2	99,0	VUELTA CAMPANA	94,3	165	-11,40		12y13/02/2020
99,0	99,7	EV. CAMPANA / VUELTA DEL ESTE	99,0	166	-12,18		12/02/2020
99,7	103,5	VUELTA DEL ESTE	100,4	258	-11,70		04/06/2020
103,5	112,4	EV. DEL ESTE / LOS BARBONES	107,4	121	-11,60		31/05/2020
112,4	121,3	VUELTA DE LOS BARBONES	119,7	116	-11,80		02/06/2020
121,3	125,0	EV. BARBONES / SAN ANTONIO	124,5	116	-12,30		30/05/2020
125,0	128,0	VUELTA SAN ANTONIO	126,5	237	-12,20		30/05/2020
128,0	128,9	EV. SAN ANTONIO / AB.LAS LIMAS	128,9	166	-14,10		10/02/2020
128,9	132,0	VUELTA ABAJO LAS LIMAS	129,7	166	-12,50		03/06/2020
132,0	133,7	VUELTA LAS LIMAS	132,8	214	-12,30		03/06/2020
133,7	134,5	EV. LAS LIMAS / DEL PELADO	133,8	200	-14,70		02/06/2020
134,5	137,1	VUELTA DEL PELADO	136,0	223	-12,00		02/06/2020
137,1	139,3	EV. DEL PELADO / LOS PATOS	138,8	140	-12,60		02/06/2020
139,3	146,4	VUELTA LOS PATOS	142,0	187	-12,00		03/06/2020
146,4	157,0	CANCHA LARGA	154,8	174	-11,50		01/06/2020
157,0	159,3	ZANJA MERCADAL	157,6	193	-12,10		29/05/2020
159,3	173,7	ANGOSTURA DE LA ISLETA	166,8	152	-12,00		28y29/05/2020
173,7	175,3	ANGOSTURA DE LA BASE	174,8	172	-11,80		27/05/2020
175,3	180,4	BIFURCACION	179,2	155	-11,80		26/05/2020
<b>RIO PARANÁ</b>							
234,1	276,0	EP. BIFURCACION/AB.LOS RATONES	258,7	116	-11,90		26-27y31/07 y 01/08/20

KM DESDE	KM HASTA	DENOMINACIÓN	KM CRÍTICO APROX.	ANCHO CANAL (m)	PROF. AL CERO (m)	ALT. HIDROM. (m)	PROF. EFECTIVA (m)	OBSERVACIONES	FECHA ÚLTIMO RELEVAMIENTO
276,0	286,6	EP. BIFURCACION / AB.LOS RATONES	283,5	116	-11,70	0,28	11,98		26y27/07/2020
286,6	290,3	ABAJOS RATONES	289,2	116	-10,30	0,27	10,57		30/07/2020
290,3	292,5	EP. AB.LOS RATONES / LOS RATONES	292,5	116	-10,90	0,27	11,17		26/07/2020
292,5	296,4	LOS RATONES	294,8	116	-10,50	0,27	10,77		26/07/2020
296,4	308,5	EP. LOS RATONES / ARRIBA OBLIGADO	308,4	116	-10,50	0,27	10,77		26y27/07/2020
308,5	313,0	ARRIBA OBLIGADO	310,9	116	-10,40	0,27	10,67		30/07/2020
313,0	315,0	EP. ARRIBA OBLIGADO/AB.LAS HERMANAS	314,9	116	-10,60	0,26	10,86		27/07/2020
315,0	317,0	ABAJOS HERMANAS B.I.	315,7	116	-10,40	0,26	10,66		29/07/2020
317,0	319,9	EP. AB.LAS HERMANAS / LAS HERMANAS	319,5	116	-9,90	0,26	<b>10,16</b>		29/07/2020
319,9	325,3	LAS HERMANAS B.I.	320,2	116	-10,20	0,26	10,46	 (D)	29/07/2020
325,3	330,2	EP. LAS HERMANAS B.I / CORT. ISLA NUEVA	329,7	116	-11,80	0,31	12,11		27y28/07/2020
330,2	344,0	CORTADA ISLA NUEVA	338,0	116	-10,30	0,41	10,71		28/07/2020
344,0	351,3	EP.CORTADA ISLA NUEVA / YAGUARON	344,3	116	-10,10	0,48	10,58		24/07/2020
351,3	358,8	YAGUARON	358,0	116	-9,90	0,55	10,45		24/07/2020
358,8	380,9	EP. YAGUARON / PARAGUAYO	374,2	116	-10,20	0,51	10,71		22y23/07/2020
380,9	392,2	PARAGUAYO	388,9	116	-10,00	0,60	10,60		21y22/07/2020
392,2	398,4	EP. PARAGUAYO / AB. ALVEAR	397,5	116	-10,00	0,65	10,65		21/07/2020
398,4	400,4	ABAJOS ALVEAR	399,5	116	-9,90	0,66	10,56		20/07/2020
400,4	403,4	EP. AB. ALVEAR/ALVEAR	401,0	116	-9,70	0,67	10,37		20/07/2020
403,4	408,7	ALVEAR	408,2	116	-9,90	0,71	10,61		20/07/2020
408,7	412,7	EP. ALVEAR/C. MUELLES PTO. ROSARIO	410,3	116	-9,70	0,72	10,42		17/07/2020
412,7	418,5	C.MUELLES PUERTO ROSARIO	417,7	200	-9,80	0,75	10,55		17/07/2020
418,5	429,3	EP. C.DE LOS MUELLES / BORGHI	418,6	200	-10,10	0,75	10,85		16/07/2020
429,3	438,9	BORGHI	435,6	116	-9,70	0,72	10,42		16/07/2020
438,9	449,8	EP. BORGHI/BELLA VISTA	449,7	116	-10,10	0,70	10,80		15/07/2020
449,8	452,1	BELLA VISTA	451,6	116	-9,80	0,71	10,51		15/07/2020
452,1	460,0	EP. BELLA VISTA / AB. CORRENTOSO	452,2	116	-9,60	0,71	10,31		15/07/2020
460,0	472,3	EP. BELLA VISTA / AB. CORRENTOSO	470,5	116	-6,80	0,73	7,53		7y8/07/2020
472,3	475,3	ABAJOS CORRENTOSO	474,9	116	-6,80	0,74	7,54		08/07/2020
475,3	490,5	EP. AB. CORRENTOSO / PARANACITO	479,1	116	-6,30	0,74	7,04		7y8/07/2020
490,5	494,5	PARANACITO	494,0	116	-6,10	0,76	6,86		07/07/2020
494,5	503,0	EP. PARANACITO / TACUANI	494,9	116	-6,30	0,77	7,07		07/07/2020
503,0	521,6	TACUANI	520,9	116	-6,20	0,80	7,00		06/07/2020
521,6	531,6	ABAJOS DIAMANTE	526,8	116	-6,00	0,81	6,81		04/07/2020
531,6	542,2	LOS CHIVOS	537,1	116	-6,90	0,80	7,70		04/07/2020
542,2	553,2	RAIGONES	552,6	116	-6,10	0,73	6,83		03/07/2020
553,2	564,4	EP. RAIGONES/PARACAO	561,2	116	-6,80	0,70	7,50		03/07/2020
564,4	568,8	PARACAO	567,4	116	-8,10	0,67	8,77		03/07/2020
568,8	571,8	EP. PARACAO / ANIMAS	570,9	116	-8,90	0,65	9,55		03/07/2020
571,8	574,5	ANIMAS	573,5	116	-5,90	0,64	<b>6,54</b>		02/07/2020
574,5	578,9	EP. ANIMAS / TRAGADERO	576,8	116	-6,90	0,63	7,53		02/07/2020
578,9	584,0	TRAGADERO	581,5	116	-6,00	0,61	6,61		1y2/07/2020

 (A) DRAGA A. NUÑEZ CABEÇA DE VACA DESMÓVILIZADA  (B) DRAGA MANZANILLO II A LA ORDEN  (C) DRAGA CAP.NUÑEZ A LA ORDEN  
 (D) DRAGA AMERICO VESPUCCI OPERANDO  (E) DRAGA GIOVANNI VENTURI OPERANDO  (F) DRAGA HENRI PITOT A LA ORDEN

NOTA: Se emite en página web [www.argentina.gov.ar/puertos-vias-navegables-y-marina-mercante](http://www.argentina.gov.ar/puertos-vias-navegables-y-marina-mercante)